

แผนพัฒนาท้องถิ่น  
(พ.ศ.๒๕๖๖ – ๒๕๗๐)  
แก้ไข ครั้งที่ ๑/๒๕๖๘



องค์การบริหารส่วนตำบลอู่ปะนา  
อำเภอพระแสง จังหวัดสุราษฎร์ธานี



ประกาศองค์การบริหารส่วนตำบลอู้น  
เรื่อง แผนพัฒนาท้องถิ่น (พ.ศ.๒๕๖๖ - ๒๕๗๐) แก้ไข ครั้งที่ ๑/๒๕๖๘  
ของ องค์การบริหารส่วนตำบลอู้น อำเภอพระแสง จังหวัดสุราษฎร์ธานี

.....

ตามที่ องค์การบริหารส่วนตำบลอู้น ได้จัดทำแผนพัฒนาท้องถิ่น (พ.ศ.๒๕๖๖ - ๒๕๗๐) แก้ไข ครั้งที่ ๑/๒๕๖๘ ของ องค์การบริหารส่วนตำบลอู้น อำเภอพระแสง จังหวัดสุราษฎร์ธานี เพื่อให้แผนพัฒนาท้องถิ่นขององค์การบริหารส่วนตำบลอู้น สามารถดำเนินการให้สอดคล้องกับสภาพปัญหาความเดือดร้อนของประชาชนในพื้นที่ และส่งเสริมการพัฒนา การบริการสาธารณะอย่างมีประสิทธิภาพ โดยได้รับอนุมัติจากนายกองค์การบริหารส่วนตำบลอู้น ตามระเบียบกระทรวงมหาดไทยว่าด้วยการจัดทำแผนพัฒนาขององค์กรปกครองส่วนท้องถิ่น พ.ศ.๒๕๔๘ แก้ไขเพิ่มเติม (ฉบับที่ ๒) พ.ศ.๒๕๕๙ และ (ฉบับที่ ๓) พ.ศ.๒๕๖๑ แล้วนั้น

อาศัยอำนาจตามความในหมวดที่ ๕ ข้อ ๒๔ แห่งระเบียบกระทรวงมหาดไทยว่าด้วยการจัดทำแผนพัฒนาขององค์กรปกครองส่วนท้องถิ่น พ.ศ.๒๕๔๘ แก้ไขเพิ่มเติม (ฉบับที่ ๒) พ.ศ.๒๕๕๙ และ (ฉบับที่ ๓) พ.ศ.๒๕๖๑ จึงขอประกาศใช้แผนพัฒนาท้องถิ่น (พ.ศ.๒๕๖๖ - ๒๕๗๐) แก้ไข ครั้งที่ ๑/๒๕๖๘ ของ องค์การบริหารส่วนตำบลอู้น อำเภอพระแสง จังหวัดสุราษฎร์ธานี เพื่อใช้เป็นแนวทางในการพัฒนาตำบลอู้น รายละเอียดตามเอกสารที่แนบมาพร้อมนี้

จึงประกาศให้ทราบโดยทั่วกัน

ประกาศ ณ วันที่ ๒๙ เดือน เมษายน พ.ศ.๒๕๖๘

  
(นายกมล เพชรน้อย)

นายกองค์การบริหารส่วนตำบลอู้น

## คำนำ

ตามที่ องค์การบริหารส่วนตำบลอโปชน ได้ประกาศใช้แผนพัฒนาท้องถิ่น (พ.ศ.๒๕๖๖ – ๒๕๗๐) ทบพทวน ครั้งที่ ๑/๒๕๖๕ เมื่อวันที่ ๑๕ สิงหาคม ๒๕๖๕ เพื่อใช้เป็นแนวทางในการพัฒนาตำบลอโปชน และเป็นกรอบในการจัดทำงบประมาณรายจ่ายประจำปี งบประมาณรายจ่ายเพิ่มเติม และงบประมาณจากเงินสะสม เนื่องจากปัจจุบันสภาพแวดล้อม สภาพปัญหาในพื้นที่ บริบททางสังคมได้มีการเปลี่ยนแปลง แผนพัฒนาท้องถิ่น จึงไม่สามารถตอบสนองความต้องการของประชาชนได้ ดังนั้น เพื่อให้แผนพัฒนาท้องถิ่น มีความสมบูรณ์ ถูกต้อง สอดคล้องกับสภาพปัญหา และสามารถตอบสนองความต้องการของประชาชนได้ จึงจำเป็นต้องมีการแก้ไขข้อโครงการที่จะดำเนินการของโครงการพัฒนาที่ปรากฏในแผนพัฒนาท้องถิ่น ให้มีความสอดคล้องกับสถานการณ์ปัจจุบัน โดย การดำเนินการแก้ไขแผนพัฒนาท้องถิ่นในครั้งนี้จะดำเนินการ ตามระเบียบกระทรวงมหาดไทยว่าด้วยการจัดทำแผนพัฒนาขององค์กรปกครองส่วนท้องถิ่น พ.ศ.๒๕๔๘ แก้ไขเพิ่มเติม (ฉบับที่ ๒) พ.ศ.๒๕๕๙ และ (ฉบับที่ ๓) พ.ศ.๒๕๖๑ ข้อ ๔ ในระเบียบนี้ “การแก้ไข” หมายความว่า การแก้ไขผิดพลาดในแผนพัฒนาท้องถิ่นหรือแผนการดำเนินงานให้ถูกต้อง โดยไม่ทำให้ วัตถุประสงค์ และสาระสำคัญเดิมเปลี่ยนแปลงไป หมวด ๔ การแก้ไข การเพิ่มเติมหรือการเปลี่ยนแปลง แผนพัฒนาท้องถิ่น ข้อ ๒๑ การแก้ไขแผนพัฒนาท้องถิ่นเป็นอำนาจของผู้บริหารท้องถิ่น และเมื่อผู้บริหารท้องถิ่น ได้เห็นชอบแผนพัฒนาท้องถิ่นที่แก้ไขแล้ว ให้ปิดประกาศให้ประชาชนทราบโดยเปิดเผยไม่น้อยกว่าสามสิบวัน นับแต่วันที่ผู้บริหารท้องถิ่นเห็นชอบ พร้อมทั้งแจ้งสภาท้องถิ่น อำเภอ และจังหวัดทราบ ด้วย

ดังนั้น เพื่อให้การดำเนินการให้เป็นไปตามระเบียบกระทรวงมหาดไทยฯ และ แผนพัฒนาท้องถิ่น สามารถตอบสนองความต้องการของประชาชนได้อย่างแท้จริง จึงมีความจำเป็นต้องจัดทำ แผนพัฒนาท้องถิ่น (พ.ศ.๒๕๖๖ – ๒๕๗๐) แก้ไข ครั้งที่๑/๒๕๖๘ เพื่อใช้เป็นกรอบในการจัดทำ งบประมาณรายจ่าย งบประมาณรายจ่ายเพิ่มเติม และงบประมาณจากเงินสะสม โดยพร้อมที่จะการปฏิบัติ และหวังเป็นอย่างยิ่งว่าแผนพัฒนาท้องถิ่น จะเป็นแนวทางในการพัฒนาพื้นที่ได้อย่างมีประสิทธิภาพ และตอบสนองความต้องการของประชาชนอย่างแท้จริง ต่อไป

องค์การบริหารส่วนตำบลอโปชน

# สารบัญ

เรื่อง	หน้า
ส่วนที่ ๑ บทนำ	
- เหตุผล และความจำเป็น	๑
- วัตถุประสงค์ของการแก้ไขแผนพัฒนาท้องถิ่น (พ.ศ.๒๕๖๖ - ๒๕๗๐)	๑
- ขั้นตอนการแก้ไขแผนพัฒนาท้องถิ่น (พ.ศ.๒๕๖๖ - ๒๕๗๐)	๑
ส่วนที่ ๒ รายละเอียดโครงการพัฒนาแผนพัฒนาท้องถิ่น (พ.ศ.๒๕๖๖ - ๒๕๗๐) แก้ไข ครั้งที่ ๒/๒๕๖๗	
- บัญชีสรุปการแก้ไขแผนพัฒนาท้องถิ่น (พ.ศ.๒๕๖๕ - ๒๕๗๐)	๒
- รายละเอียดโครงการพัฒนา	๓ - ๕
ภาคผนวก	
- บันทึกข้อความ สำนักปลัด ที่ สฎ๗๑๐๗๓๘.๑/๐๖๖๓ ลงวันที่ ๒๘ เมษายน ๒๕๖๘ เรื่อง ขออนุมัติจัดทำแผนพัฒนาท้องถิ่น (พ.ศ.๒๕๖๖ - ๒๕๗๐) แก้ไข ครั้งที่ ๑/๒๕๖๘ ของ องค์การบริหารส่วนตำบลอึ้น อำเภอพระแสง จังหวัดสุราษฎร์ธานี	

## ส่วนที่ ๑

### บทนำ

#### ๑. เหตุผล และความจำเป็น

ตามที่ องค์การบริหารส่วนตำบลอโศก ได้ประกาศใช้แผนพัฒนาท้องถิ่น (พ.ศ.๒๕๖๖ – ๒๕๗๐) ทบหวน เมื่อวันที่ ๑๕ สิงหาคม ๒๕๖๕ เพื่อใช้เป็นแนวทางในการพัฒนาตำบลอโศก และเป็นกรอบในการจัดทำ สภาพแวดล้อม สภาพปัญหาในพื้นที่ บริบททางสังคมได้มีการเปลี่ยนแปลง แผนพัฒนาท้องถิ่น จึงไม่สามารถ ตอบสนองความต้องการของประชาชนได้ ดังนั้น เพื่อให้แผนพัฒนาท้องถิ่น มีความสมบูรณ์ถูกต้อง สอดคล้อง กับสภาพปัญหา และสามารถตอบสนองความต้องการของประชาชนได้

องค์การบริหารส่วนตำบลอโศก จึงจำเป็นต้องมีการแก้ไขเป้าหมายโครงการที่จะดำเนินการ ของโครงการพัฒนาที่ปรากฏในแผนพัฒนาท้องถิ่น (พ.ศ.๒๕๖๕ – ๒๕๗๐) ให้สอดคล้องกับสถานการณ์ใน ปัจจุบัน โดยมีการแก้ไขชื่อโครงการ จำนวน ๑๑ โครงการ โดยดำเนินการตามระเบียบกระทรวงมหาดไทยว่า ด้วยการจัดทำแผนพัฒนาท้องถิ่นหรือแผนการดำเนินงานให้ถูกต้อง และโดยไม่ทำให้วัตถุประสงค์ และ สาระสำคัญเดิมเปลี่ยนแปลงไป

#### ๒. วัตถุประสงค์ของการแก้ไขแผนพัฒนาท้องถิ่น (พ.ศ.๒๕๖๖ – ๒๕๗๐) ครั้งที่ ๑/๒๕๖๘

๒.๑ เพื่อให้โครงการตามแผนพัฒนาท้องถิ่น (พ.ศ.๒๕๖๕ – ๒๕๗๐) ของ องค์การบริหารส่วน ตำบลอโศก มีความสอดคล้องกับสภาพพื้นที่ และสถานการณ์ในปัจจุบัน

๒.๒ เพื่อตอบสนองปัญหาความต้องการของชุมชน ที่เปลี่ยนแปลงไป ประกอบกับนโยบาย ของรัฐบาลที่ มีความเป็นเร่งด่วนในการแก้ไขปัญหาบรรเทาความเดือดร้อนของประชาชน

๒.๓ เพื่อส่งเสริมการพัฒนาท้องถิ่นในด้านต่างๆ ให้เกิดประโยชน์สูงสุดต่อประชาชน

#### ๓. ขั้นตอนการแก้ไขแผนพัฒนาท้องถิ่น (พ.ศ.๒๕๖๖ – ๒๕๗๐) ครั้งที่ ๑/๒๕๖๘

๓.๑ ระเบียบกระทรวงมหาดไทยว่าด้วยการจัดทำแผนพัฒนาขององค์กรปกครองส่วนท้องถิ่น พ.ศ.๒๕๔๘ แก้ไขเพิ่มเติม (ฉบับที่ ๒) พ.ศ.๒๕๕๙ และ (ฉบับที่ ๓) พ.ศ.๒๕๖๑ ข้อ ๔ ในระเบียบนี้ “การแก้ไข” หมายความว่า การแก้ไขผิดพลาดในแผนพัฒนาท้องถิ่นหรือแผนการดำเนินงานให้ถูกต้อง โดยไม่ทำให้ วัตถุประสงค์ และสาระสำคัญเดิมเปลี่ยนแปลงไป หมวด ๔ การแก้ไข การเพิ่มเติมหรือการเปลี่ยนแปลง แผนพัฒนาท้องถิ่น ข้อ ๒๑ การแก้ไขแผนพัฒนาท้องถิ่นเป็นอำนาจของผู้บริหารท้องถิ่น และเมื่อผู้บริหารท้องถิ่น ได้เห็นชอบแผนพัฒนาท้องถิ่นที่แก้ไขแล้ว ให้ปิดประกาศให้ประชาชนทราบโดยเปิดเผยไม่น้อยกว่าสามสิบวัน นับแต่วันที่ผู้บริหารท้องถิ่นเห็นชอบ พร้อมทั้งแจ้งสภาท้องถิ่น อำเภอ และจังหวัดทราบ ด้วย

## ส่วนที่ ๒

รายละเอียดโครงการพัฒนา

แผนพัฒนาท้องถิ่น (พ.ศ.๒๕๖๖ - ๒๕๗๐) แก้ไข ครั้งที่ ๑/๒๕๖๘

องค์การบริหารส่วนตำบลอโศก

อำเภอพระแสง จังหวัดสุราษฎร์ธานี

บัญชีสรุปการแก้ไข

แผนพัฒนาท้องถิ่น (พ.ศ.๒๕๖๕ - ๒๕๗๐) แก้ไข ครั้งที่ ๑/๒๕๖๘

องค์การบริหารส่วนตำบลลิป็น อำเภอพระแสง จังหวัดสุราษฎร์ธานี

ก. ยุทธศาสตร์ชาติ ๒๐ ปี : ยุทธศาสตร์ที่ ๑ ยุทธศาสตร์ชาติด้านความมั่นคง

ข. แผนพัฒนาเศรษฐกิจและสังคมแห่งชาติ ฉบับที่ ๑๓ : หมายเหตุที่ ๕ ไทยเป็นประตูการค้าการลงทุนและยุทธศาสตร์ทางโลจิสติกส์ที่สำคัญของภูมิภาค

ค. Sustainable Development (SDGs) : เป้าหมายที่ ๙ สร้างโครงสร้างพื้นฐานที่มีคุณภาพที่ครอบคลุม และยุทธศาสตร์ทางโลจิสติกส์ที่สำคัญของภูมิภาค

ง. ยุทธศาสตร์การพัฒนาจังหวัด : ยุทธศาสตร์ที่ ๓ พัฒนาโครงสร้างพื้นฐาน และโลจิสติกส์เชื่อมโยงภูมิภาคจังหวัด และกลุ่มจังหวัดโดยใช้พื้นฐานดิจิทัล

จ. ยุทธศาสตร์การพัฒนาขององค์กรปกครองส่วนท้องถิ่นในเขตจังหวัด : ยุทธศาสตร์ที่ ๑ ด้านโครงสร้างพื้นฐาน

๑ ยุทธศาสตร์ : โครงสร้างพื้นฐาน

๑.๑ กลยุทธ์ : การพัฒนาด้านโครงสร้างพื้นฐาน

(๑) แผนงานอุตสาหกรรมและการโยธา

ที่	โครงการ	ข้อมูลตามแผนฯ	ส่วนราชการที่รับผิดชอบ	การแก้ไข		เหตุผลของการแก้ไข
				รายการเดิม	รายการที่แก้ไข	
๑	โครงการขยายและยกระดับถนนคอนกรีตเสริมเหล็ก สายวิภาวดี หมู่ที่ ๘ บ้านบางหยด (ตั้งตำบลบ้านมายจรัล โทคินทร ถึง หัวสะพานแสงสะท้อน)	แผนพัฒนาท้องถิ่น (พ.ศ.๒๕๖๖ - ๒๕๗๐) แก้ไข ครั้งที่ ๒/๒๕๖๗ หน้าที่ ๒๐ ลำดับที่ ๑๓	กองช่าง	โครงการขยายและยกระดับถนนคอนกรีตเสริมเหล็ก สายวิภาวดี หมู่ที่ ๘ บ้านบางหยด (ตั้งตำบลบ้านมายจรัล โทคินทร ถึง หัวสะพานแสงสะท้อน)	โครงการขยายและยกระดับถนนคอนกรีตเสริมเหล็ก สายวิภาวดี หมู่ที่ ๘ บ้านบางหยด (เริ่มจากบ้านมายจรัล โทคินทร)	เพื่อให้สามารถดำเนินการโครงการดังกล่าวได้ตามวัตถุประสงค์

## รายละเอียดโครงการพัฒนา

แผนพัฒนาท้องถิ่น (พ.ศ. ๒๕๖๖ - ๒๕๗๐) แก้ไข ครั้งที่ ๑/๒๕๖๘

องค์การบริหารส่วนตำบลปอ อำเภอพระแสง จังหวัดสุราษฎร์ธานี

ก. ยุทธศาสตร์ชาติ ๒๐ ปี : ยุทธศาสตร์ที่ ๑ ยุทธศาสตร์ชาติด้านความมั่นคง

ข. แผนพัฒนาเศรษฐกิจและสังคมแห่งชาติ ฉบับที่ ๑๓ : หมายเหตุหมายถึง ๕ ไทยเป็นประตูการค้าการลงทุนและยุทธศาสตร์ทางโลจิสติกส์ที่สำคัญของภูมิภาค

ค. Sustainable Development (SDGs) : เป้าหมายที่ ๙ สร้างโครงสร้างพื้นฐานที่มีความทนทาน ส่งเสริมพัฒนาอุตสาหกรรมที่ครอบคลุม และยุทธศาสตร์ทางโลจิสติกส์ที่สำคัญของภูมิภาค

ง. ยุทธศาสตร์การพัฒนาจังหวัด : ยุทธศาสตร์ที่ ๓ พัฒนาโครงสร้างพื้นฐาน และโลจิสติกส์เชื่อมโยงภูมิภาคจังหวัด และกลุ่มจังหวัดโดยใช้พื้นฐานดิจิทัล

จ. ยุทธศาสตร์การพัฒนาขององค์กรปกครองส่วนท้องถิ่นในเขตจังหวัด : ยุทธศาสตร์ที่ ๑ ด้านโครงสร้างพื้นฐาน

๑ ยุทธศาสตร์ : โครงสร้างพื้นฐาน

๑.๑ กลยุทธ์ : การพัฒนาด้านโครงสร้างพื้นฐาน

## (๑) แผนงานอุตสาหกรรมและการโยธา

ที่	โครงการ	วัตถุประสงค์	เป้าหมาย (ผลผลิตของโครงการ)	งบประมาณและที่ผ่านมา					ตัวชี้วัด	ผลที่คาดว่าจะได้รับ	หน่วยงาน รับผิดชอบ
				๒๕๖๖ (บาท)	๒๕๖๗ (บาท)	๒๕๖๘ (บาท)	๒๕๖๙ (บาท)	๒๕๗๐ (บาท)			
๑	โครงการขยายและยกระดับถนนคอนกรีตเสริมเหล็กสายวิภาวดี หมู่ที่ ๘ บ้านบางหยด (ตั้งแต่บ้านนาจรัล ทัศนทร ถึงหัวสะพานแสงสะท้อน)	เพื่อให้ประชาชนได้เดินทางสัญจรไปมาสะดวก	ยกระดับ และขยายฐานล่างกว้าง ๙ เมตร ผิวบนกว้าง ๗ เมตร ยกระดับหินผสูงจากพื้นถนนค.ส.ล.เดิม ๐.๐๐-๐.๓๓ เมตร ยาว ๑,๖๙๐ เมตร พร้อมก่อสร้างก่อสร้างถนน ค.ส.ล. ผิวจราจรกว้าง ๖ เมตร ยาว ๑,๙๖๐ เมตร หน้า ๐.๐๕ เมตร ใต้ทางหินปูข้างละ ๐.๕๐ พร้อมวางท่อระบายน้ำค.ส.ล. ปากลิ้นรางชั้น ๓ ขนาดเส้นผ่านศูนย์กลาง ๑.๐๐ X ๑.๐๐ เมตร	๒๕๖๖ (บาท)	๒๕๖๗ (บาท)	๒๕๖๘ (บาท)	๒๕๖๙ (บาท)	๒๕๗๐ (บาท)	ประชาชนมีถนนที่ ได้มาตรฐานเพิ่มขึ้น ๑ สาย	ประชาชนได้รับ ความสะดวกและ ปลอดภัยในการ ใช้เส้นทาง	กองช่าง

๒ บัญชีโครงการพัฒนาท้องถิ่น

รายละเอียดโครงการพัฒนา

แผนพัฒนาท้องถิ่น (พ.ศ. ๒๕๖๖ - ๒๕๗๐) แก้ไข ครั้งที่ ๑/๒๕๖๘

องค์การบริหารส่วนตำบลปอ อำเภอพระแสง จังหวัดสุราษฎร์ธานี

ก. ยุทธศาสตร์ชาติ ๒๐ ปี : ยุทธศาสตร์ที่ ๑ ยุทธศาสตร์ชาติด้านความมั่นคง

ข. แผนพัฒนาเศรษฐกิจและสังคมแห่งชาติ ฉบับที่ ๑๓ : หมายเหตุการดำเนินการลงทุนและยุทธศาสตร์ทางโลจิสติกส์ที่สำคัญของภูมิภาค

ค. Sustainable Development (SDGs) : เป้าหมายที่ ๙ สร้างโครงการพื้นฐานที่มีความทนทาน ส่งเสริมพัฒนาอุตสาหกรรมที่ครอบคลุม และยุทธศาสตร์ทางโลจิสติกส์ที่สำคัญของภูมิภาค

ง. ยุทธศาสตร์การพัฒนาลำดับจังหวัด : ยุทธศาสตร์ที่ ๓ พัฒนาโครงสร้างพื้นฐาน และโลจิสติกส์เชื่อมโยงภูมิภาคจังหวัด และกลุ่มจังหวัดโดยใช้พื้นฐานดิจิทัล

จ. ยุทธศาสตร์การพัฒนาระดับจังหวัด : ยุทธศาสตร์ที่ ๑ ด้านโครงสร้างพื้นฐาน

๑ ยุทธศาสตร์ : โครงสร้างพื้นฐาน

๑.๑ กลยุทธ์ : การพัฒนาด้านโครงสร้างพื้นฐาน

(๑) แผนงานอุตสาหกรรมและการโยธา

ที่	โครงการ	วัตถุประสงค์	เป้าหมาย (ผลผลิตของโครงการ)	งบประมาณและที่ผ่านมา					ตัวชี้วัด	ผลที่คาดว่าจะได้รับ	หน่วยงาน รับผิดชอบ
				๒๕๖๖ (บาท)	๒๕๖๗ (บาท)	๒๕๖๘ (บาท)	๒๕๖๙ (บาท)	๒๕๗๐ (บาท)			
๑	โครงการขยายและยกระดับถนนคอนกรีตเสริมเหล็กสายวิภาวดี หมู่ที่ ๘ บ้านบางหยด (เริ่มจากบ้านนายจรัส ไทคินทร)	เพื่อให้ประชาชนได้เดินทางสัญจรไปมาสะดวก	จำนวน ๖ จุด(รางคู)ใช้ท่อจำนวน ๑๑๐ ท่อน  ยกระดับ และขยายฐานล่างกว้าง ๙ เมตร ผิวบนกว้าง ๗ เมตร ยกกระดานหินสูงจากพื้นถนนค.ส.ล.เดิม ๐.๐๐-๐.๓๓ เมตร ยาว ๑,๖๙๐ เมตร พร้อมก่อสร้างก่อสร้างถนน ค.ส.ล. ผิวจราจรกว้าง ๖ เมตร ยาว ๑,๙๖๐ เมตร หน้า ๐.๑๕ เมตร ใต้ทางหินผู้ข้างละ ๐.๕๐ พร้อมวาง	๑๕,๐๐๐,๐๐๐	๑๕,๐๐๐,๐๐๐	๑๕,๐๐๐,๐๐๐	๑๕,๐๐๐,๐๐๐	๑๕,๐๐๐,๐๐๐	ประชาชนได้รับความสะดวกและปลอดภัยในการใช้เส้นทาง	กองช่าง	

รายละเอียดโครงการพัฒนา

แผนพัฒนาท้องถิ่น (พ.ศ. ๒๕๖๖ - ๒๕๗๐) แก้ไข ครั้งที่ ๑/๒๕๖๘

องค์การบริหารส่วนตำบลอิน อำเภอพระแสง จังหวัดสุราษฎร์ธานี

ก. ยุทธศาสตร์ชาติ ๒๐ ปี : ยุทธศาสตร์ชาติด้านความมั่นคง

ข. แผนพัฒนาเศรษฐกิจและสังคมแห่งชาติ ฉบับที่ ๑๓ : หมายเหตุที่ ๕ ไทยเป็นประตูการค้าการลงทุนและยุทธศาสตร์ทางโลจิสติกส์ที่สำคัญของภูมิภาค

ค. Sustainable Development (SDGs) : เป้าหมายที่ ๙ สร้างโครงสร้างพื้นฐานที่มีความทนทาน ส่งเสริมพัฒนาอุตสาหกรรมที่ครอบคลุม และยุทธศาสตร์ทางโลจิสติกส์ที่สำคัญของภูมิภาค

ง. ยุทธศาสตร์การพัฒนาจังหวัด : ยุทธศาสตร์ที่ ๓ พัฒนาโครงสร้างพื้นฐาน และโลจิสติกส์เชื่อมโยงภูมิภาคจังหวัด และกลุ่มจังหวัดโดยใช้พื้นฐานดิจิทัล

จ. ยุทธศาสตร์การพัฒนาขององค์กรปกครองส่วนท้องถิ่นในเขตจังหวัด : ยุทธศาสตร์ที่ ๑ ด้านโครงสร้างพื้นฐาน

๑ ยุทธศาสตร์ : โครงสร้างพื้นฐาน

๑.๑ กลยุทธ์ : การพัฒนาด้านโครงสร้างพื้นฐาน

(๑) แผนงานอุตสาหกรรมและการโยธา

ที่	โครงการ	วัตถุประสงค์	เป้าหมาย (ผลผลิตของโครงการ)	งบประมาณและที่ผ่านมา					ตัวชี้วัด	ผลที่คาดว่าจะได้รับ	หน่วยงาน รับผิดชอบ หลัก
				๒๕๖๖ (บาท)	๒๕๖๗ (บาท)	๒๕๖๘ (บาท)	๒๕๖๙ (บาท)	๒๕๗๐ (บาท)			
	(ต่อ)		ท่อระบายน้ำค.ส.ล. ปากหิน รางชั้น ๓ ขนาดเส้นผ่านศูนย์กลาง ๑.๐๐ X ๑.๐๐ เมตร จำนวน ๖ จุด(รางคู่)ใช้ท่อ จำนวน ๑๑๐ ท่อน						KPI		

อ้างอิง : แผนพัฒนาท้องถิ่น (พ.ศ.๒๕๖๖ - ๒๕๗๐) แก้ไข ครั้งที่ ๑/๒๕๖๘ หน้าที่ ๒๐/๒๕๖๗ หน้าที่ ๒๐ ลำดับที่ ๑๓

# ภาคผนวก



## บันทึกข้อความ

ส่วนราชการ องค์การบริหารส่วนตำบลอินปัน (สำนักปลัด) โทร. ๐ ๗๗๓๖ ๙๑๓๐

ที่ สฎ ๗๑๐๗๓๘.๑/๐๖๖๓

วันที่ ๒๘ เดือน เมษายน พ.ศ. ๒๕๖๘

เรื่อง ขออนุมัติดำเนินการจัดทำแผนพัฒนาท้องถิ่น (พ.ศ.๒๕๖๖ - ๒๕๗๐) แก้ไข ครั้งที่ ๑/๒๕๖๘

ของ องค์การบริหารส่วนตำบลอินปัน อำเภอพระแสง จังหวัดสุราษฎร์ธานี

เรียน นายองค์การบริหารส่วนตำบลอินปัน

### ๑. เรื่องเดิม

ตามบันทึกข้อความ องค์การบริหารส่วนตำบลอินปัน (กองช่าง) ที่ สฎ ๗๑๐๗๓๘.๓/๔๗๖ ลงวันที่ ๒๕ เมษายน ๒๕๖๘ เรื่อง ขอแก้ไขแผนพัฒนาท้องถิ่น พ.ศ.๒๕๖๖ - ๒๕๗๐ แก้ไข ครั้งที่ ๑/๒๕๖๘ เนื่องจาก กองช่าง ได้ดำเนินการขออนุมัติจัดซื้อจัดจ้างโครงการขยายและยกระดับถนนคอนกรีตเสริมเหล็กสายวิภาวดี หมู่ที่ ๘ บ้านบางหยด ตำบลอินปัน แต่ตรวจสอบพบว่าระยะทางที่ขออนุมัติต่อสภาฯ มีระยะทางยาว ๘๙๕ เมตร ซึ่งไม่ตรงตามเป้าหมายในแผนฯ ที่ตั้งไว้คือ ๑,๖๙๐ เมตร เนื่องจากชื่อโครงการมีการระบุจุดเริ่มต้นและจุดสิ้นสุดไว้อย่างชัดเจน หากดำเนินการไม่ตรงเป้าหมายที่ตั้งไว้จะไม่สามารถดำเนินการได้ กองช่างจึงขอแก้ไขชื่อโครงการในแผนพัฒนาท้องถิ่น (พ.ศ.๒๕๖๖ - ๒๕๗๐) แก้ไข ครั้งที่ ๑/๒๕๖๘ โครงการขยายและยกระดับถนนคอนกรีตเสริมเหล็กสายวิภาวดี หมู่ที่ ๘ บ้านบางหยด (ตั้งแต่บ้านนายจรัส โทคินทร ถึง หัวสะพานแสงสะท้อน) หน้าที่ ๒๐ ลำดับที่ ๑๓ เพื่อให้สามารถดำเนินการโครงการดังกล่าวได้ตามวัตถุประสงค์ (รายละเอียดตามเอกสารแนบ)

### ๒. ข้อเท็จจริง

๒.๑ งานนโยบายและแผน สำนักปลัด องค์การบริหารส่วนตำบลอินปัน ซึ่งเป็นหน่วยงานรับผิดชอบการจัดทำแผนพัฒนาท้องถิ่นขององค์การบริหารส่วนตำบลอินปัน ทั้งนี้ เพื่อให้การดำเนินการขออนุมัติ (แก้ไข) แผนพัฒนาท้องถิ่น ของ องค์การบริหารส่วนตำบลอินปัน เป็นไปตามระเบียบกระทรวงมหาดไทยว่าด้วยการจัดทำแผนพัฒนาขององค์กรปกครองส่วนท้องถิ่น พ.ศ.๒๕๔๘ แก้ไขเพิ่มเติม (ฉบับที่ ๒) พ.ศ.๒๕๕๙ และ (ฉบับที่ ๓) พ.ศ.๒๕๖๑ หมวด ๔ ข้อ ๒๑ งานนโยบายและแผนฯ จึงขออนุมัติดำเนินการจัดทำแผนพัฒนาท้องถิ่น (พ.ศ.๒๕๖๖ - ๒๕๗๐) แก้ไข ครั้งที่ ๑/๒๕๖๘ ของ องค์การบริหารส่วนตำบลอินปัน อำเภอพระแสง จังหวัดสุราษฎร์ธานี จำนวน ๑ โครงการ ดังนี้

๒.๑.๑ โครงการขยายและยกระดับถนนคอนกรีตเสริมเหล็กสายวิภาวดี หมู่ที่ ๘ บ้านบางหยด (ตั้งแต่บ้านนายจรัส โทคินทร ถึง หัวสะพานแสงสะท้อน)

ขอแก้ไขชื่อโครงการ เป็น โครงการขยายและยกระดับถนนคอนกรีตเสริมเหล็กสายวิภาวดี หมู่ที่ ๘ บ้านบางหยด (เริ่มจากบ้านนายจรัส โทคินทร )

รายละเอียดในแผนพัฒนาท้องถิ่น (พ.ศ.๒๕๖๖ - ๒๕๗๐) แก้ไข ครั้งที่ ๒/๒๕๖๗ หน้าที่ ๒๐ ลำดับ ๑๓	รายละเอียดในแผนพัฒนาท้องถิ่น (พ.ศ.๒๕๖๖ - ๒๕๗๐) แก้ไข ครั้งที่ ๑/๒๕๖๘ ลำดับ ๑
โครงการ	โครงการ
โครงการขยายและยกระดับถนนคอนกรีตเสริมเหล็กสายวิภาวดี หมู่ที่ ๘ บ้านบางหยด (ตั้งแต่บ้านนายจรัส โทคินทร ถึง หัวสะพานแสงสะท้อน)	โครงการขยายและยกระดับถนนคอนกรีตเสริมเหล็กสายวิภาวดี หมู่ที่ ๘ บ้านบางหยด (เริ่มจากบ้านนายจรัส โทคินทร )


๓. ระเบียบ/ข้อกำหนด

ระเบียบกระทรวงมหาดไทยว่าด้วยการจัดทำแผนพัฒนาขององค์กรปกครองส่วนท้องถิ่น พ.ศ.๒๕๔๘ แก้ไขเพิ่มเติม (ฉบับที่ ๒) พ.ศ.๒๕๕๙ และ (ฉบับที่ ๓) พ.ศ.๒๕๖๑ หมวด ๔ ข้อ ๒๑

๔. ข้อเสนอ/พิจารณา


เพื่อให้การจัดทำแผนพัฒนาท้องถิ่น (พ.ศ.๒๕๖๖ -๒๕๗๐) แก้ไข ครั้งที่ ๑/๒๕๖๘ ของ องค์การบริหารส่วนตำบลอโศกสำเร็จลุล่วง และเป็นไปตามแนวทางระเบียบกระทรวงมหาดไทยว่าด้วยการจัดทำแผนพัฒนาขององค์กรปกครองส่วนท้องถิ่น พ.ศ.๒๕๔๘ แก้ไขเพิ่มเติม (ฉบับที่ ๒) พ.ศ.๒๕๕๙ และ (ฉบับที่ ๓) พ.ศ.๒๕๖๑ หมวด ๔ ข้อ ๒๑ จึงเห็นควรพิจารณาอนุมัติดำเนินการจัดทำแผนพัฒนาท้องถิ่น (พ.ศ.๒๕๖๖ - ๒๕๗๐) แก้ไข ครั้งที่ ๑/๒๕๖๘ ของ องค์การบริหารส่วนตำบลอโศก อำเภอพระแสง จังหวัดสุราษฎร์ธานี ต่อไป

จึงเรียนมาเพื่อโปรดพิจารณา



(นางสาวนัตตามาศย์ สุขเจริญ)  
หัวหน้าสำนักปลัด

ความเห็นปลัดองค์การบริหารส่วนตำบล

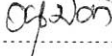
  
.....  
.....


(ลงชื่อ) 

(นางสาวสมกมล ศรีสมโภชน์)

ปลัดองค์การบริหารส่วนตำบลอโศก

ความเห็นนายกองค์การบริหารส่วนตำบลอโศก

  
.....  
.....

(ลงชื่อ) 

(นายกมล เพชรน้อย)

นายกองค์การบริหารส่วนตำบลอโศก



สำนักงานปลัด  
ที่ 15  
วันที่ 28 เมษายน 2568

## บันทึกข้อความ

ส่วนราชการ องค์การบริหารส่วนตำบลปิ่น (กองช่าง) โทร ๐-๗๗๓๖-๙๑๓๐

ที่ สฎ ๗๑๐๗๓๘.๓/๕๗๖

วันที่ ๒๕ เดือน เมษายน พ.ศ. ๒๕๖๘

เรื่อง ขอกแก้ไขแผนพัฒนาท้องถิ่น (พ.ศ.๒๕๖๖-๒๕๗๐) แก้ไข ครั้งที่ ๒/๒๕๖๗

เรียน นายกองค์การบริหารส่วนตำบลปิ่น

### เรื่องเดิม

ตามที่ องค์การบริหารส่วนตำบลปิ่น ได้ประกาศใช้แผนพัฒนาท้องถิ่น (พ.ศ.๒๕๖๖-๒๕๗๐) แก้ไข ครั้งที่ ๒/๒๕๖๗ ประกาศ ณ วันที่ ๘ เดือน พฤศจิกายน พ.ศ.๒๕๖๗ และกองช่างองค์การบริหารส่วนตำบลปิ่น ได้เสนอขออนุมัติจ่ายขาดเงินสะสมโครงการขยายและยกระดับถนนคอนกรีตเสริมเหล็กสายวิภาวดี หมู่ที่ ๘ บ้านบางหยด ตำบลปิ่น ต่อสภาองค์การบริหารส่วนตำบลปิ่น ตามรายงานการประชุมสภาองค์การบริหารส่วนตำบลปิ่น สมัยวิสามัญ สมัยที่ ๑ ประจำปี๒๕๖๘ วันพฤหัสบดี ที่ ๑๖ มกราคม พ.ศ.๒๕๖๘ โดยที่ประชุมฯ มีมติอนุมัติจ่ายขาดเงินสะสมโครงการดังกล่าว นั้น

### ข้อเท็จจริง

กองช่าง ได้ดำเนินการขออนุมัติจัดซื้อจัดจ้างโครงการขยายและยกระดับถนนคอนกรีตเสริมเหล็กสายวิภาวดี หมู่ที่ ๘ บ้านบางหยด ตำบลปิ่น แต่ตรวจสอบพบว่าระยะทางที่ขออนุมัติต่อสภาฯ มีระยะทางยาว ๘๙๕ เมตร ซึ่งไม่ตรงตามเป้าหมายในแผนที่ตั้งไว้คือ ๑,๖๙๐ เมตร เนื่องจากชื่อโครงการมีการระบุจุดเริ่มต้นและจุดสิ้นสุดไว้อย่างชัดเจน หากดำเนินการไม่ตรงตามเป้าหมายที่ตั้งไว้จะไม่สามารถดำเนินการได้ กองช่างจึงขอแก้ไขชื่อโครงการในแผนพัฒนาท้องถิ่น (พ.ศ.๒๕๖๖ - ๒๕๗๐) แก้ไข ครั้งที่ ๒/๒๕๖๗ โครงการขยายและยกระดับถนนถนนคอนกรีตเสริมเหล็กสายวิภาวดี หมู่ที่ ๘ บ้านบางหยด (ตั้งแต่บ้านนายจรัล ไทคินทร ถึงหัวสะพานแสงสะท้อน) หน้าที่ ๒๐ ลำดับที่ ๑๓ เพื่อให้สามารถดำเนินการโครงการดังกล่าวได้ตามวัตถุประสงค์ (รายละเอียดตามเอกสารแนบ)

### ข้อระเบียบ/กฎหมาย

๑. ระเบียบกระทรวงมหาดไทยว่าด้วยการจัดทำแผนพัฒนาองค์การปกครองส่วนท้องถิ่น พ.ศ. ๒๕๔๘ แก้ไขเพิ่มเติม(ฉบับที่ ๒) พ.ศ.๒๕๕๔และ(ฉบับที่ ๓) พ.ศ.๒๕๖๑ หมวดที่ ๔ ข้อ ๒๒/๑

๒. หนังสือกระทรวงมหาดไทย ที่ มท ๐๘๑๐.๓/ว๖๐๘๖ เรื่อง ชักซ้อมแนวทางปฏิบัติการใช้แผนพัฒนาท้องถิ่นขององค์กรปกครองส่วนท้องถิ่นเพื่อจัดทำบริการสาธารณะหรือกิจกรรมสาธารณะ ลงวันที่ ๑๙ สิงหาคม พ.ศ. ๒๕๖๕ (แนวทางปฏิบัติการใช้แผนพัฒนาท้องถิ่นขององค์กรปกครองส่วนท้องถิ่นเพื่อจัดทำบริการสาธารณะหรือกิจกรรมสาธารณะ ข้อ ๔.๑.๑ ข้อ ๕.๑.๒ และข้อ ๔.๑.๓)

๓. รายงานการประชุมสภาองค์การบริหารส่วนตำบลปิ่น สมัยวิสามัญ สมัยที่ ๑ ประจำปี ๒๕๖๘ วันพฤหัสบดี ที่ ๑๖ มกราคม พ.ศ.๒๕๖๘

### ข้อพิจารณา

หากพิจารณาเห็นชอบให้แก้ไขแผนพัฒนาท้องถิ่น (พ.ศ.๒๕๖๖ - ๒๕๗๐) แก้ไขครั้งที่ ๒/๒๕๖๗ โครงการขยายและยกระดับถนนถนนคอนกรีตเสริมเหล็กสายวิภาวดี หมู่ที่ ๘ บ้านบางหยด (ตั้งแต่บ้านนายจรัล ไทคินทร ถึงหัวสะพานแสงสะท้อน) หน้าที่ ๒๐ ลำดับที่ ๑๓ เห็นควรพิจารณาสั่งการเพื่อกองช่างจะได้จัดส่งให้ปฏิบัติงานนโยบายและแผน สำนักปลัด ดำเนินการตามระเบียบฯ ต่อไป

//จึงเรียนมาเพื่อ...



รายละเอียดโครงการพัฒนา

แผนพัฒนาท้องถิ่น (พ.ศ. ๒๕๖๖ - ๒๕๗๐) แก้ไข ครั้งที่ ๒/๒๕๖๗  
องค์การบริหารส่วนตำบลอิน อำเภอพระแสง จังหวัดสุราษฎร์ธานี

ที่	โครงการ	วัตถุประสงค์	เป้าหมาย (ผลผลิตของโครงการ)	งบประมาณและที่ผ่านมา					ตัวชี้วัด	ผลที่คาดว่าจะได้รับ	หน่วยงาน รับผิดชอบ
				๒๕๖๖ (บาท)	๒๕๖๗ (บาท)	๒๕๖๘ (บาท)	๒๕๖๙ (บาท)	๒๕๗๐ (บาท)			
๑๓	โครงการขยายและยกระดับถนนคอนกรีตเสริมเหล็ก สายวิภาวดี หมู่ที่ ๘ บ้านบางหยด (ตั้งแต่บ้านนายจรัส โทคินทร ถึงห้วยสะพานแสง สะพาน)	เพื่อให้ประชาชนได้เดินทางสัญจรไปมาสะดวก	ยกระดับและขยายฐานล่าง กว้าง ๙ เมตร ยาว ๗ เมตร ยกระดับหินสูงจากพื้นถนน ค.ส.ล.เดิม ๐.๐๐-๐.๓๓ เมตร ยาว ๑.๖๕๐ เมตร พร้อมก่อสร้างถนน ค.ส.ล. ผิวจราจร กว้าง ๖ เมตร ยาว ๑.๖๕๐ เมตร หน้า ๐.๐๕ เมตร โหล่ทางหินสูงข้างละ ๐.๕๐ พร้อมวางท่อระบายน้ำ ค.ส.ล.ปากถนน รางชั้น ๓ ขนาดเส้นผ่านศูนย์กลาง ๑.๐๐x๑.๐๐ เมตร จำนวน ๖ จุด(รางคู่) ใช้ท่อจำนวน ๑๒๐ ท่อน	๑๕,๐๐๐,๐๐๐	๑๕,๐๐๐,๐๐๐	๑๕,๐๐๐,๐๐๐	๑๕,๐๐๐,๐๐๐	๑๕,๐๐๐,๐๐๐	ประชาชนมีถนนที่ได้มาตรฐานเพิ่มขึ้น ๑ สาย	ประชาชนได้รับความสะดวกและความปลอดภัยในการใช้เส้นทาง	กองช่าง
๑๓	โครงการขยายและยกระดับถนนคอนกรีตเสริมเหล็ก สายวิภาวดี หมู่ที่ ๘ บ้านบางหยด (เริ่มจากบ้านนายจรัส โทคินทร)	เพื่อให้ประชาชนได้เดินทางสัญจรไปมาสะดวก	ยกระดับและขยายฐานล่าง กว้าง ๙ เมตร ยาว ๗ เมตร ยกระดับหินสูงจากพื้นถนน ค.ส.ล.เดิม ๐.๐๐-๐.๓๓ เมตร ยาว ๑.๖๕๐ เมตร พร้อมก่อสร้างถนน ค.ส.ล. ผิวจราจร กว้าง ๖ เมตร ยาว ๑.๖๕๐ เมตร หน้า ๐.๐๕ เมตร โหล่ทางหินสูงข้างละ ๐.๕๐ พร้อมวางท่อระบายน้ำ ค.ส.ล.ปากถนน รางชั้น ๓ ขนาดเส้นผ่านศูนย์กลาง ๑.๐๐x๑.๐๐ เมตร จำนวน ๖ จุด(รางคู่) ใช้ท่อจำนวน ๑๒๐ ท่อน	๑๕,๐๐๐,๐๐๐	๑๕,๐๐๐,๐๐๐	๑๕,๐๐๐,๐๐๐	๑๕,๐๐๐,๐๐๐	๑๕,๐๐๐,๐๐๐	ประชาชนมีถนนที่ได้มาตรฐานเพิ่มขึ้น ๑ สาย	ประชาชนได้รับความปลอดภัยในการใช้เส้นทาง	กองช่าง

อ้างอิง : แผนพัฒนาท้องถิ่น (พ.ศ.๒๕๖๖ - ๒๕๗๐) แก้ไข ครั้งที่ ๒/๒๕๖๗ หน้าที่ ๒๐ ลำดับที่ ๑๓๓

(ลงชื่อ)



ผู้ขอเสนอแก้ไข

(นายสินชัย คงเรือง)

ตำแหน่ง นายช่างโยธาชำนาญงาน